

ANELLO OLTREPÒ MANTOVANO








Note esplicative dei file in formato kml

Datum

I dati sono georeferenziati secondo lo standard di pubblicazione sul web di Google Earth e Google Maps. Il *datum* è individuato dal codice EPSG ufficiale 3857 e dal codice EPSG ufficioso 900913 (di uso più comune), e comunemente noto come *Spherical Mercator* e talora come *Google Mercator* (proiezione cilindrica di Mercatore su sfera anziché su ellissoide).

Descrizione dei files

La tabella seguente riporta l'elenco dei files kml prodotti e la descrizione dei relativi contenuti, nonché la decodifica delle simbologie utilizzate in Google Earth.

Nome file	Tipo geometria	di	Descrizione
Rete_SIPOM	linee		<p>Rete dei percorsi ciclabili del SIPOM</p> <p>Simbologia:</p> <ul style="list-style-type: none">  Percorsi ciclabili del SIPOM  Percorsi di collegamento fra stazioni ferroviarie e percorsi ciclabili del SIPOM  Percorsi ciclabili non appartenenti al SIPOM
Sistema ciclabile	punti		<p>Localizzazione degli elementi di supporto al sistema ciclabile: punti bici, meccanici, aree attrezzate di sosta, info point.</p> <p>Simbologia:</p> <ul style="list-style-type: none">  <i>Info point</i> Informazioni associate: denominazione, indirizzo, numero telefonico  <i>Aree di sosta attrezzate</i> Informazioni associate: denominazione  <i>Meccanici</i> Informazioni associate: denominazione, indirizzo, numero telefonico  <i>Punti multifunzionali</i>: punti bici + info point + area di sosta Informazioni associate: denominazione, indirizzo, numero telefonico, URL sito web

Nome file	Tipo geometria	di	Descrizione
Aree protette	poligoni		<p>Perimetri delle aree protette del Sistema Parchi dell'Oltrepò Mantovano</p> <p>Simbologia:</p> <div style="display: flex; align-items: center;"> <div style="border: 1px solid orange; width: 30px; height: 30px; margin-right: 10px;"></div> <p>Informazioni associate: Denominazione dell'area protetta, descrizione generale dell'area e dei valori naturalistici, numero telefonico dell'ente gestore, URL sito web</p> </div>
Attrattori	punti		<p>Localizzazione dei punti di interesse correlati alle <i>esperienze culturali</i> (edifici storici, corti storiche, musei, manufatti idraulici, punti vendita aziendali) e degli alberi monumentali censiti dalla Provincia di Mantova.</p> <p>Simbologia:</p> <div style="display: flex; flex-direction: column; gap: 10px;"> <div style="display: flex; align-items: center;">  <p><i>Manufatti idraulici</i> Informazioni associate: denominazione, descrizione della struttura (funzioni, storia, ecc.)</p> </div> <div style="display: flex; align-items: center;">  <p><i>Musei</i> Informazioni associate: denominazione, descrizione della struttura e dei contenuti, numero di telefono, URL sito web</p> </div> <div style="display: flex; align-items: center;">  <p><i>Edifici storici</i> Informazioni associate: denominazione, descrizione dell'edificio, cenni storici</p> </div> <div style="display: flex; align-items: center;">  <p><i>Corti storiche</i> Informazioni associate: denominazione, breve descrizione della struttura</p> </div> <div style="display: flex; align-items: center;">  <p><i>Alberi monumentali</i> Informazioni associate: specie arborea</p> </div> <div style="display: flex; align-items: center;">  <p><i>Punti vendita aziendali</i> Informazioni associate: nome dell'azienda, prodotti principali, indirizzo, numero di telefono</p> </div> </div>
Esperienze naturali	punti		<p>Luoghi in cui è possibile fare le esperienze indicate nel progetto come le migliori esperienze naturali del SIPOM.</p> <p>Simbologia:</p> <div style="display: flex; align-items: center; margin-top: 20px;">  <p><i>Localizzazione dell'esperienza</i> Il numero del marker rimanda alla numerazione dell'esperienza riportata nella Carta del SIPOM (con l'eccezione degli alberi monumentali, riportati a parte come <i>attrattori</i>).</p> </div>



Nome file	Tipo geometria	di Descrizione
		Informazioni associate: descrizione dell'esperienza



PIA DELL'OLTREPÒ MANTOVANO

Interventi di valorizzazione del patrimonio culturale del Sistema Parchi dell'Oltrepò mantovano in attuazione del Piano di azione della Carta Europea del Turismo Sostenibile.

Piano di interpretazione ambientale e studi intermodalità "Anello Oltrepò mantovano"