

## ANELLO OLTREPÒ MANTOVANO

### Note esplicative dei file in formato gpx







#### Datum

I dati sono georeferenziati in termini di latitudine e longitudine (in gradi sessagesimali) in riferimento all'ellissoide globale WGS84, secondo lo standard consueto dei ricevitori GPS.


#### Descrizione dei files

La tabella seguente riporta l'elenco dei files gpx prodotti e la descrizione dei relativi contenuti, nonché la decodifica delle simbologie utilizzate in Base Camp (<http://www.garmin.com/garmin/cms/us/onthetrail/basecamp>); gli utenti GPS Garmin potranno quindi conservare le simbologie descritte sul proprio ricevitore GPS.

Le informazioni associate sono visualizzabili in Base Camp nella scheda "proprietà", rispettivamente nei campi "nome" e "commento".

<b>Nome file</b>	<b>Tipo geometria</b>	<b>di Descrizione</b>
Rete_SIPOM	percorso	<p>Rete dei percorsi ciclabili del SIPOM</p> <p>Simbologia:</p> <ul style="list-style-type: none"> <li> Percorsi ciclabili del SIPOM</li> <li> Percorsi di collegamento fra stazioni ferroviarie e percorsi ciclabili del SIPOM</li> <li> Percorsi ciclabili non appartenenti al SIPOM</li> </ul>
Sistema ciclabile	waypoint	<p>Localizzazione degli elementi di supporto al sistema ciclabile: punti bici, meccanici, aree attrezzate di sosta, info point.</p> <p>Simbologia:</p> <ul style="list-style-type: none"> <li> <i>Info point</i> Informazioni associate: denominazione, indirizzo, numero telefonico</li> <li> <i>Aree di sosta attrezzate</i> Informazioni associate: denominazione</li> <li> <i>Meccanici</i> Informazioni associate: denominazione, indirizzo, numero telefonico</li> </ul>

Nome file	Tipo geometria	di	Descrizione
			 <p><i>Punti multifunzionali:</i> punti bici + info point + area di sosta Informazioni associate: denominazione, indirizzo, numero telefonico, URL sito web</p>
Aree protette	percorso		<p>Perimetri delle aree protette del Sistema Parchi dell'Oltrepò Mantovano</p> <p>Simbologia:</p>
		 <p>Informazioni associate: Denominazione dell'area protetta, descrizione generale dell'area e dei valori naturalistici, numero telefonico dell'ente gestore, URL sito web</p>	
Attrattori	waypoints		<p>Localizzazione dei punti di interesse correlati alle <i>esperienze culturali</i> (edifici storici, corti storiche, musei, manufatti idraulici, punti vendita aziendali) e degli alberi monumentali censiti dalla Provincia di Mantova.</p> <p>Simbologia:</p>
		 <p><i>Manufatti idraulici</i> Informazioni associate: denominazione, descrizione della struttura (funzioni, storia, ecc.)</p>	
		 <p><i>Musei</i> Informazioni associate: denominazione, descrizione della struttura e dei contenuti, numero di telefono, URL sito web</p>	
		 <p><i>Edifici storici</i> Informazioni associate: denominazione, descrizione dell'edificio, cenni storici</p>	
		 <p><i>Corti storiche</i> Informazioni associate: denominazione, breve descrizione della struttura</p>	
		 <p><i>Alberi monumentali</i> Informazioni associate: specie arborea</p>	
		 <p><i>Punti vendita aziendali</i> Informazioni associate: nome dell'azienda, prodotti principali, indirizzo, numero di telefono</p>	
Esperienze naturali	punti		<p>Luoghi in cui è possibile fare le esperienze indicate nel progetto come le migliori esperienze naturali del SIPOM.</p> <p>Simbologia:</p>

Nome file	Tipo geometria	di Descrizione
		 <p><i>Localizzazione dell'esperienza</i>            Il numero del marker (se presente) rimanda alla numerazione dell'esperienza riportata nella Carta del SIPOM (con l'eccezione degli alberi monumentali, riportati a parte come <i>attrattori</i>). La descrizione dell'esperienza è riportata nel "nome" del waypoint</p>